

# EVIDENČNÍ LIST HLÁSNÉHO PROFILU

## STRADONICE (BEROUNKA)

KATEGORIE:

**C**

**Tok:** Berounka  
**Stanice:** Stradonice (Berounka)  
**GPS:** 49.9949°N, 14.0253°E  
**Obec:** Stradonice  
**ORP:** Beroun  
**Kraj:** Středočeský



Hlásný profil kategorie C se nachází na ř. km 41, 10 na lávce pro pěší přes vodní tok Berounka ve Stradonicích. SPA se odečítají podle vyznačených barevných značek, od shora dolů. Profil monitoruje hlídková služba obce Hýskov. Příjemce zpráv hlídkové služby o výšce hladiny je Povodňová komise obce Hýskov. Obec dále varuje město Beroun, které se nachází níže na toku a také informuje příslušné ORP (Beroun).




**Číslo hydrologického pořadí:** 1-11-03-062

**Provozovatel stanice:** Obec Hýskov

**Poznámka:**



### Stupně povodňové aktivity (cm)

I.SPA	bdělost		72
II.SPA	pohotovost		44
III.SPA	ohrožení		16

### Četnost hlášení SPA

I.SPA	min. 1x denně
II.SPA	min. 2x denně
III.SPA	min. 3x denně

**Vodočetná lať:** NE

**Přenos dat:** NE

**SMS:** NE

**Centrum automatického sběru dat:** bez přenosu dat

**Naměřená data jsou dostupná na:** bez přenosu dat