

# EVIDENČNÍ LIST HLÁSNÉHO PROFILU

## STRACHOTICE (DANIŽ)

KATEGORIE:

**C**

**Tok:** Daníř  
**Stanice:** Strachotice (Daníř)  
**GPS:** 48.78750°N, 16.15888°E  
**Obec:** Strachotice  
**ORP:** Znojmo  
**Kraj:** Jihomoravský

Automatický hlásný profil kat. C je umístěný na mostě přes potok Daníř v jižní části katastru obce Strachotice. Provozovatel dále předává informace o vývoji situace obci Jaroslavice a příslušné ORP (Znojmo). Provozovatelem je SO Dyje.

**Číslo hydrologického pořadí:** 4-14-02

**Provozovatel stanice:** SO Dyje

**Příjemci varovných SMS zpráv:**

Starosta obce Jaroslavice




Předseda SO Dyje

**Poznámka:**

Platnost SPA: hlásný profil - ústí toku do Mlýnské strouhy  
(Dyjsko-mlýnského náhonu)



### Stupně povodňové aktivity (cm)

I.SPA	bdělost		100
II.SPA	pohotovost		150
III.SPA	ohrožení		200

### Četnost hlášení SPA

I.SPA	min. 1 x den
II.SPA	min. 4 x den
III.SPA	každé 3 hodiny

**Vodočetná lať:** ANO

**Přenos dat:** ANO

**SMS:** ANO

**Centrum automatického sběru dat:** <http://www.hladiny.cz>

**Naměřená data jsou dostupná na:** <https://www.hladiny.cz/cz/#lvs#graph#44603#HL-1-Strachotice>

export evidenčního listu: 22.07.2024 21:20

Veškerá uváděná data jsou bez právní záruky.