

EVIDENČNÍ LIST HLÁSNÉHO PROFILU

ŠTÍTNÁ NAD VLÁŘÍ - POPOV (ZELENSKÝ POTOK)

KATEGORIE:

C

Tok: Zelenský potok
Stanice: Štítná nad Vlárí - Popov (Zelenský potok)
GPS: 49.0606°N, 17.9813°E
Obec: Štítná nad Vlárí - Popov
ORP: Valašské Klobouky
Kraj: Zlínský



Hlásný profil kat. C je umístěn před obcí za soutokem Vápenického a Zelenského potoka. Profil je vybaven ultrazvukovým hladinoměrem s automatickým přenosem dat a vodočetnou laťí. Provozovatelem je obec Štítná nad Vlárí - Popov.

Číslo hydrologického pořadí: 4-21-08-0640-0-00

Provozovatel stanice: Obec Štítná nad Vlárí - Popov

Příjemci varovných SMS zpráv:

Předseda PK




Místopředseda PK

Členové PK

Poznámka:



Stupně povodňové aktivity (cm)

I.SPA	bdělost		90
II.SPA	pohotovost		100
III.SPA	ohrožení		110

Četnost hlášení SPA

I.SPA	min. 1 x denně
II.SPA	min. 4 x denně
III.SPA	každé 3 hodiny

Vodočetná lať: ANO

Přenos dat: ANO

SMS: ANO

Centrum automatického sběru dat: <http://hladiny-vox.pwsplus.eu>

Naměřená data jsou dostupná na: <https://hladiny-vox.pwsplus.eu/Senzors/Details/6925>