

# EVIDENČNÍ LIST HLÁSNÉHO PROFILU

## ŠTERNBERK (SITKA)

KATEGORIE:

**C**

**Tok:** Sitka  
**Stanice:** Šternberk (Sitka)  
**GPS:** 49.7305°N, 17.2956°E  
**Obec:** Šternberk  
**ORP:** Šternberk  
**Kraj:** Olomoucký

Vodočetná lať města Šternberka se nachází na Uničovské ulici poblíž č.p. 582/12 na vodním toku Sitka (ř. km 13,2). Provozovatelem hladinoměru je město Šternberk.




**Číslo hydrologického pořadí: 4-10-03-075**

**Provozovatel stanice: Město Šternberk**

**Poznámka:**



### Stupně povodňové aktivity (cm)

I.SPA	bdělost		170
II.SPA	pohotovost		190
III.SPA	ohrožení		220

### Četnost hlášení SPA

I.SPA	1x denně
II.SPA	4x denně
III.SPA	3h hlášení

**Vodočetná lať: ANO**

**Přenos dat: NE**

**SMS: NE**

export evidenčního listu: 22.07.2024 16:12

Veškerá uváděná data jsou bez právní záruky.