

# EVIDENČNÍ LIST HLÁSNÉHO PROFILU

## ŠTĚPÁNOV (OSKAVA)

KATEGORIE:

C

**Tok:** Oskava  
**Stanice:** Štěpánov (Oskava)  
**GPS:** 49.69407°N, 17.20654°E  
**Obec:** Štěpánov  
**ORP:** Olomouc  
**Kraj:** Olomoucký



Hlásný profil kategorie C je ve správě města Štěpánov. Vodoměrná stanice hlásného profilu je umístěná na návodní straně silničního mostu nad městem, poblíž místní části obce Liboš - Krnov. Úsek platnosti SPA je od hlásného profilu po místní část města Benátky.




**Číslo hydrologického pořadí: 4-10-03-064**

**Provozovatel stanice: Město Štěpánov**

**Poznámka:**



### Stupně povodňové aktivity (cm)

I.SPA	bdělost		130
II.SPA	pohotovost		160
III.SPA	ohrožení		190

### Četnost hlášení SPA

I.SPA	30 min
II.SPA	30 min
III.SPA	30 min

**Vodočetná lať: ANO**

**Přenos dat: ANO**

**SMS: ANO**

**Naměřená data jsou dostupná na: <https://www.envimonitoring.cz/cz/#lvs#graph#23868>**