

EVIDENČNÍ LIST HLÁSNÉHO PROFILU

ŠTĚCHOVICE (KOCÁBA)

KATEGORIE:

C

Tok: Kocába
Stanice: Štěchovice (Kocába)
GPS: 49.84810°N, 14.40289°E
Obec: Štěchovice
ORP: Černošice
Kraj: Středočeský

Hlásný profil kat. B je umístěn nad pevným jezem v ř. km 1,7. Provozovatelem hladinoměru je ČHMÚ Praha.






Číslo hydrologického pořadí: 1-08-05-112
Průměrný vodní stav: 57 cm

Provozovatel stanice: ČHMÚ Praha

Poznámka:



Stupně povodňové aktivity (cm)

I.SPA	bdělost		110
II.SPA	pohotovost		130
III.SPA	ohrožení		150
IV.SPA	extrémní ohrožení		224
	sucho		34

Četnost hlášení SPA

I.SPA	min. 1x denně
II.SPA	min. 2x denně
III.SPA	min. 3x denně

Vodočetná lať: ANO

Přenos dat: ANO

SMS: NE

Centrum automatického sběru dat: CPP ČHMÚ Praha

Naměřená data jsou dostupná na: https://hydro.chmi.cz/hpps/hpps_prfdyn.php?seq=2505257