

EVIDENČNÍ LIST HLÁSNÉHO PROFILU

STARÝ JIČÍN - STAROJICKÁ LHOTA (LHOTECKÝ POTOK) - LAŤ

KATEGORIE:

C

Tok: Lhotecký potok
Stanice: Starý Jičín - Starojická Lhota (Lhotecký potok) - lať
GPS: 49.57119°N, 17.91218°E
Obec: Starý Jičín
ORP: Nový Jičín
Kraj: Moravskoslezský



Hladinoměr je umístěn v obci Starý Jičín na mostku u č. p. 127 v základní sídelní jednotce Starojická Lhota. Profil monitoruje hlídková služba obce, dále je profil vybaven vodočetnou lať. Obec Starý Jičín informuje příslušné ORP (Nový Jičín).




Číslo hydrologického pořadí: 2-01-01-061

Provozovatel stanice: Obec Starý Jičín

Poznámka:



Stupně povodňové aktivity (cm)

I.SPA	bdělost		60
II.SPA	pohotovost		100
III.SPA	ohrožení		140

Četnost hlášení SPA

I.SPA	1x denně
II.SPA	3x denně
III.SPA	3h hlášení

Vodočetná lať: ANO

Přenos dat: NE

SMS: NE

export evidenčního listu: 21.11.2024 20:03

Veškerá uváděná data jsou bez právní záruky.