

EVIDENČNÍ LIST HLÁSNÉHO PROFILU

STARÝ JIČÍN - PALAČOV (MŘENKA) - LAŤ

KATEGORIE:

C

Tok: Mřenka
Stanice: Starý Jičín - Palačov (Mřenka) - lať
GPS: 49.54974°N, 17.91975°E
Obec: Starý Jičín
ORP: Nový Jičín
Kraj: Moravskoslezský



Hladinoměr je umístěn v obci Starý Jičín na mostku u č. p. 22 v základní sídelní jednotce Palačov. Profil monitoruje hlídková služba obce. Profil je vybaven vodočetnou lať. Obec Starý Jičín dále informuje městys Hustopeče nad Bečvou, jehož místní část Poruba se nachází níže na toku Mřenky a také informuje příslušné ORP (Nový Jičín).




Číslo hydrologického pořadí: 4-11-02-020

Provozovatel stanice: Obec Starý Jičín

Poznámka:



Stupně povodňové aktivity (cm)

I.SPA	bdělost		125
II.SPA	pohotovost		155
III.SPA	ohrožení		185

Četnost hlášení SPA

I.SPA	1x denně
II.SPA	3x denně
III.SPA	3h hlášení

Vodočetná lať: ANO

Přenos dat: NE

SMS: NE

export evidenčního listu: 25.04.2025 02:24

Veškerá uváděná data jsou bez právní záruky.