

# EVIDENČNÍ LIST HLÁSNÉHO PROFILU

## STARÝ JIČÍN - PALAČOV (MŘENKA)

KATEGORIE:

**C**

**Tok:** Mřenka  
**Stanice:** Starý Jičín - Palačov (Mřenka)  
**GPS:** 49.54889°N, 17.92499°E  
**Obec:** Starý Jičín  
**ORP:** Nový Jičín  
**Kraj:** Moravskoslezský



Hladinoměr je umístěn v obci Starý Jičín na mostku u č. p. 52 v základní sídelní jednotce Palačov. Profil monitoruje hlídková služba obce, dále je profil vybaven automatickým přenosem dat s možností zasílání varovných sms zpráv. Příjemce zpráv o výšce hladiny je starosta obce. Profil je vybaven rovněž vodočetnou laťí. Obec Starý Jičín dále informuje městys Hustopeče nad Bečvou, jehož místní část Poruba se nachází níže na toku Mřenky a také informuje příslušné ORP (Nový Jičín).

**Číslo hydrologického pořadí: 4-11-02-020**

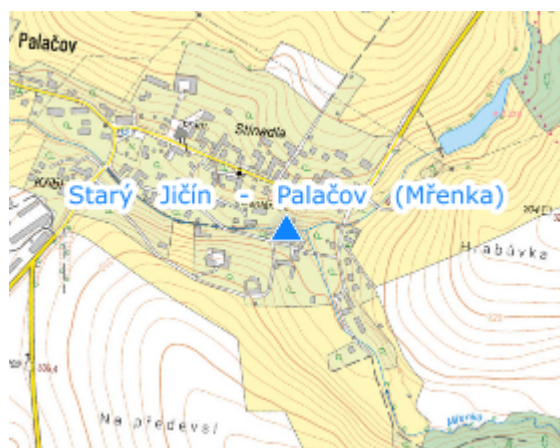
**Provozovatel stanice: Obec Starý Jičín**

**Příjemci varovných SMS zpráv:**




starosta obce

místostarosta obce

**Poznámka:**



### Stupně povodňové aktivity (cm)

I.SPA	bdělost		90
II.SPA	pohotovost		110
III.SPA	ohrožení		140

### Četnost hlášení SPA

I.SPA	1x denně
II.SPA	4x denně
III.SPA	3 h hlášení

**Vodočetná lať: ANO**

**Přenos dat: ANO**

**SMS: ANO**

**Naměřená data jsou dostupná na: <https://hladiny.cz/cz/#lvs#graph#50210#Palacov-H>**