

# EVIDENČNÍ LIST HLÁSNÉHO PROFILU

## STARÝ JIČÍN - JIČINA (GRASMANKA)

KATEGORIE:

C

**Tok:** Grasmanka  
**Stanice:** Starý Jičín - Jičina (Grasmanka)  
**GPS:** 49.57053°N, 17.95887°E  
**Obec:** Starý Jičín  
**ORP:** Nový Jičín  
**Kraj:** Moravskoslezský



Hladinoměr je umístěn v obci Starý Jičín na mostku u č. p. 19 v základní sídelní jednotce Jičina. Profil monitoruje hlídková služba obce, dále je profil vybaven automatickým přenosem dat s možností zasílání varovných sms zpráv. Příjemce zpráv o výšce hladiny je starosta obce. Profil je vybaven rovněž vodočetnou lať. Obec Starý Jičín varuje město Nový Jičín, které je zároveň i příslušným SO ORP a nachází se níže na toku Grasmanky.

Číslo hydrologického pořadí: 2-01-01-076

Provozovatel stanice: Obec Starý Jičín

Příjemci varovných SMS zpráv:




starosta obce

místostarosta obce

Poznámka:



### Stupně povodňové aktivity (cm)

I.SPA	bdělost		80
II.SPA	pohotovost		100
III.SPA	ohrožení		120

### Četnost hlášení SPA

I.SPA	1x denně
II.SPA	4x denně
III.SPA	3 h hlášení

Vodočetná lať: ANO

Přenos dat: ANO

SMS: ANO

Naměřená data jsou dostupná na: <https://hladiny.cz/cz/#lvs#graph#50208#Jicina-H>