

EVIDENČNÍ LIST HLÁSNÉHO PROFILU

STAROSTÍN (STAROSTÍNSKÝ POTOK)

KATEGORIE:

C

Tok: Starostínský potok
Stanice: Starostín (Starostínský potok)
GPS: 50.6358356°N, 16.2225472°E
Obec: Meziměstí - Starostín
ORP: Broumov
Kraj: Královéhradecký

Automatické hladinoměrné čidlo s dálkovým přenosem dat se nachází na mostní konstrukci přes Starostínský potok u č. p. 180. Hlásný profil je ve správě města Broumov.




Číslo hydrologického pořadí: 2-04-03-002

Provozovatel stanice: SO ORP Broumov

Poznámka:



Stupně povodňové aktivity (cm)

I.SPA	bdělost		50
II.SPA	pohotovost		70
III.SPA	ohrožení		90

Četnost hlášení SPA

I.SPA	min. 1x denně
II.SPA	min. 4x denně
III.SPA	každé 3 hodiny

Vodočetná lať: NE

Přenos dat: ANO

SMS: ANO

Centrum automatického sběru dat: <https://cidla.mopos.cz/>

Naměřená data jsou dostupná na: <https://cidla.mopos.cz/regions/1/>

export evidenčního listu: 22.07.2024 16:15

Veškerá uváděná data jsou bez právní záruky.