

# EVIDENČNÍ LIST HLÁSNÉHO PROFILU

## ŠTARNOV (ALEŠ)

KATEGORIE:

C

**Tok:** Aleš  
**Stanice:** Štarnov (Aleš)  
**GPS:** 49.6864°N, 17.2788°E  
**Obec:** Štarnov  
**ORP:** Šternberk  
**Kraj:** Olomoucký



Hladinoměrná stanice kat. C ve správě obce Štarnov se nachází na mostě přes vodní tok Aleš (Domašovský p.) v jihovýchodní části zastavěného území obce. Profil monitoruje hlídková služba obce, dále je profil vybaven automatickým přenosem dat s možností zasílání varovných sms zpráv. Příjemce zpráv hlídkové služby o výšce hladiny je starosta obce Štarnov. Obec o vývoji stavu hladiny informuje příslušné ORP (Šternberk).

Číslo hydrologického pořadí: 4-10-03-079

Provozovatel stanice: **Obec Štarnov**

Příjemci varovných SMS zpráv:




Starosta obce Ing. Stanislav Nykl

Místostarosta obce Ing. Jiří Hudec

Poznámka:



### Stupně povodňové aktivity (cm)

I.SPA	bdělost		90
II.SPA	pohotovost		100
III.SPA	ohrožení		110

### Četnost hlášení SPA

I.SPA	min. 1x denně
II.SPA	min. 2x denně
III.SPA	min. 3x denně

Vodočetná lať: **ANO**

Přenos dat: **ANO**

SMS: **ANO**

Centrum automatického sběru dat: <http://www.hladiny.cz/>

Naměřená data jsou dostupná na: <https://www.hladiny.cz/cz/#lvs#graph#50103#Starnov-H>

export evidenčního listu: 22.07.2024 16:13

Veškerá uváděná data jsou bez právní záruky.