

# EVIDENČNÍ LIST HLÁSNÉHO PROFILU

## STARÉ MĚSTO (ČERNÝ POTOK)

KATEGORIE:

**C**

**Tok:** Černý potok  
**Stanice:** Staré Město (Černý potok)  
**GPS:** 50.00502°N, 17.42509°E  
**Obec:** Staré Město  
**ORP:** Bruntál  
**Kraj:** Moravskoslezský



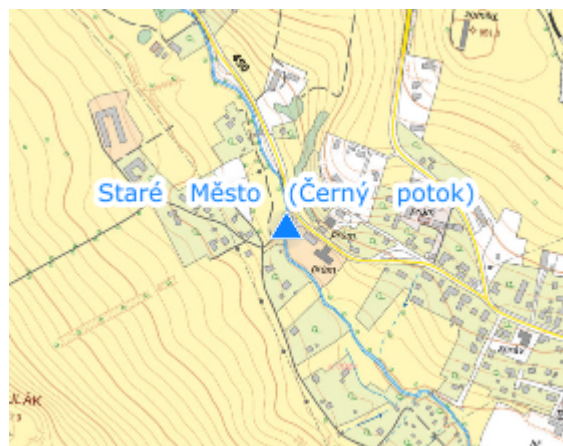
Vodočetná lať je umístěna na ř. km 14,200 na silničním mostě místní komunikace, celkové šířky 13,0 m, se středním pilířem se šikmými náběhovými hranami (šířka pilíře 0,8 m). Průměrná světlá výška mezi dnem Černého potoka a mostovkou dosahuje 1,72 m. Provozovatelem je Staré Město u Bruntálu.

**Číslo hydrologického pořadí: 2-02-02-044**




**Provozovatel stanice: Staré Město u Bruntálu**

### Poznámka:

Platnost SPA pro úsek toku: Světlá Hora, Staré Město, Bruntál (ústí Bukového potoka)



### Stupně povodňové aktivity (cm)

|         |            |   |    |
|---------|------------|---|----|
| I.SPA   | bdělost    |  | 50 |
| II.SPA  | pohotovost |  | 67 |
| III.SPA | ohrožení   |  | 78 |

### Četnost hlášení SPA

|         |                |
|---------|----------------|
| I.SPA   | min. 1 x denně |
| II.SPA  | min. 4x denně  |
| III.SPA | každé 3 hodiny |

**Vodočetná lať: ANO**

**Přenos dat: NE**

**SMS: NE**

export evidenčního listu: 21.11.2024 19:20

Veškerá uváděná data jsou bez právní záruky.