

# EVIDENČNÍ LIST HLÁSNÉHO PROFILU

## STARÁ ČERVENÁ VODA (ČERVENÝ POTOK)

KATEGORIE:

C

**Tok:** Červený potok  
**Stanice:** Stará Červená Voda (Červený potok)  
**GPS:** 50.34038°N, 17.20172°E  
**Obec:** Stará Červená Voda  
**ORP:** Jeseník  
**Kraj:** Olomoucký



Hlásný profil kat. C je umístěn na silničním mostu přes Červený potok u objektu č. p. 11. Vývoj stavu hladiny v hlásném profilu sleduje povodňový orgán obce Stará Červená Voda. O vývoji stavu hladiny informuje povodňové orgány obce Velká Kraš, města Vidnava a ORP Jeseník. Provozovatelem hladinoměru je obec Stará Červená Voda.

**Číslo hydrologického pořadí: 2-04-04-055**

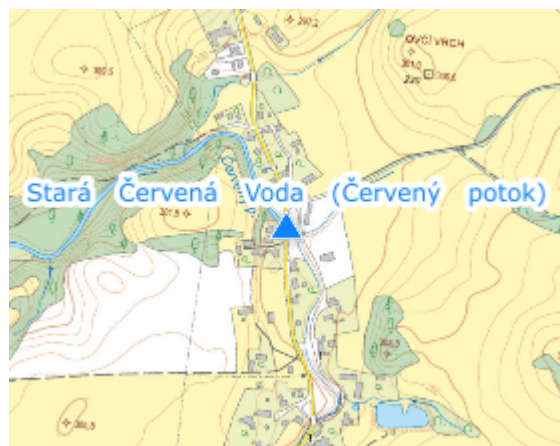
**Provozovatel stanice: Obec Stará Červená Voda**

**Příjemci varovných SMS zpráv:**




předseda PK

místopředseda PK

**Poznámka:**



### Stupně povodňové aktivity (cm)

I.SPA	bdělost		30
II.SPA	pohotovost		40
III.SPA	ohrožení		50

### Četnost hlášení SPA

I.SPA	min. 1 x denně
II.SPA	min. 4 x denně
III.SPA	každé 3 hodiny

**Vodočetná lať: ANO**

**Přenos dat: ANO**

**SMS: ANO**

**Centrum automatického sběru dat: <https://povodnovyportal.cz/>**

**Naměřená data jsou dostupná na: <https://povodnovyportal.cz/admin/cidla/detail/123>**