

# EVIDENČNÍ LIST HLÁSNÉHO PROFILU

## SOPOTNICE (SOPOTNICE)

KATEGORIE:

**C**

**Tok:** Sopotnice  
**Stanice:** Sopotnice (Sopotnice)  
**GPS:** 50.05890°N, 16.34510°E  
**Obec:** Sopotnice  
**ORP:** Ústí nad Orlicí  
**Kraj:** Pardubický



Hlásný profil kat. C se nachází na toku Sopotnice poblíž základní školy (objekt č. p. 225). Profil se skládá z ultrazvukové sondy s automatickým přenosem dat a vodočetné latě. Provozovatelem hladinoměru je obec Sopotnice.

**Číslo hydrologického pořadí:**

**Provozovatel stanice:** Obec Sopotnice

**Příjemci varovných SMS zpráv:**




Starosta obce Sopotnice

Místostarosta obce Sopotnice

**Poznámka:**



### Stupně povodňové aktivity (cm)

I.SPA	bdělost		90
II.SPA	pohotovost		110
III.SPA	ohrožení		140

### Četnost hlášení SPA

I.SPA	1x denně
II.SPA	4x denně
III.SPA	každé 3 hodiny

**Vodočetná lať:** ANO

**Přenos dat:** ANO

**SMS:** ANO

**Centrum automatického sběru dat:** <http://hladiny.cz>

**Naměřená data jsou dostupná na:** <https://hladiny.cz/cz/#lvs#graph#50211#Sopotnice-H>