

# EVIDENČNÍ LIST HLÁSNÉHO PROFILU

## SOKOLNICE (ŘÍČKA - ZLATÝ POTOK)

KATEGORIE:

C

**Tok:** Říčka  
**Stanice:** Sokolnice (Říčka - Zlatý potok)  
**GPS:** 49.11375°N, 16.72481°E  
**Obec:** Sokolnice  
**ORP:** Šlapanice  
**Kraj:** Jihomoravský



Hlásný profil kat. C se nachází v intravilánu obce Sokolnice na mostě silnice č. II/418. Profil monitoruje hlídková služba obce, dále je vybaven automatickým přenosem dat s možností zaslání varovných SMS zpráv. Obec dále varuje obec Měnín, která se nachází na toku Říčka pod obcí Telnice. Vodní tok má mimo období deště velmi nízkou vodní hladinu a čidlo ji tedy mnohdy není schopno zaregistrovat. Vlastníkem a provozovatelem hladinoměru je obec Telnice.

Číslo hydrologického pořadí: 4-15-03-1040-0-00

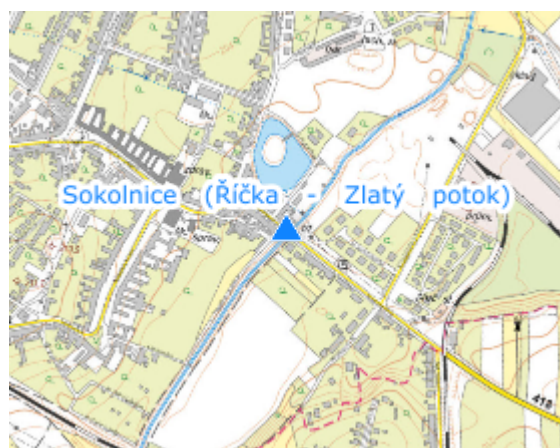
Provozovatel stanice: **Obec Telnice**

Příjemci varovných SMS zpráv:




Starosta obce Telnice

Místostarosta obce Telnice

Poznámka:



### Stupně povodňové aktivity (cm)

I.SPA	bdělost		80
II.SPA	pohotovost		100
III.SPA	ohrožení		130

### Četnost hlášení SPA

I.SPA	1x denně
II.SPA	2x denně
III.SPA	3x denně

Vodočetná lať: **ANO**

Přenos dat: **ANO**

SMS: **ANO**

Centrum automatického sběru dat: <http://www.hladiny.cz/>

Naměřená data jsou dostupná na: <https://hladiny.cz/cz/#lvs#graph#50100#Sokolnice-H>

export evidenčního listu: 22.07.2024 14:04

Veškerá uváděná data jsou bez právní záruky.