

# EVIDENČNÍ LIST HLÁSNÉHO PROFILU

## SOBŮLKY (SOBŮLSKÝ POTOK)

KATEGORIE:

**C**

**Tok:** Sobůlský potok  
**Stanice:** Sobůlky (Sobůlský potok)  
**GPS:** 49.02341°N, 17.07923°E  
**Obec:** Sobůlky  
**ORP:** Kyjov  
**Kraj:** Jihomoravský



Hlásný profil kat. C ve správě obce Sobůlky je umístěn na mostku přes Sobůlský potok, který se nachází v intravilánu obce Sobůlky na severu od obecního úřadu. Vodoměrná stanice je složena z ultrazvukového hladinového čidla a vodočetné latě.

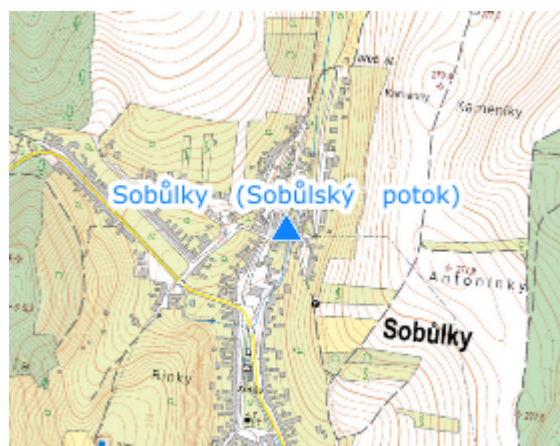
**Číslo hydrologického pořadí: 4-17-01-075**

**Provozovatel stanice: Obec Sobůlky**



### Poznámka:

N-leté průtoky - Q1 (0,7 m<sup>3</sup>/s); Q5 (2,8 m<sup>3</sup>/s); Q10 (4,1 m<sup>3</sup>/s); Q20 (6,1 m<sup>3</sup>/s); Q50 (9,5 m<sup>3</sup>/s); Q100 (12,5 m<sup>3</sup>/s)

Souřadnice v S-JTSK: X = -565942, Y = -1183335



### Stupně povodňové aktivity (cm)

I.SPA	bdělost		60
II.SPA	pohotovost		80
III.SPA	ohrožení		110

### Četnost hlášení SPA

I.SPA	30 min
II.SPA	30 min
III.SPA	30 min

**Vodočetná lať: ANO**

**Přenos dat: ANO**

**SMS: ANO**

**Centrum automatického sběru dat: <http://hladiny.cz/>**

**Naměřená data jsou dostupná na: <https://hladiny.cz/cz/#lvs#graph#50333#Sobulky-H>**