

EVIDENČNÍ LIST HLÁSNÉHO PROFILU

SOBŮLKY C-17 (SOBŮLSKÝ POTOK)

KATEGORIE:

C

Tok: Sobůlský potok
Stanice: Sobůlky C-17 (Sobůlský potok)
GPS: 49.02167°N, 17.07841°E
Obec: Sobůlky
ORP: Kyjov
Kraj: Jihomoravský



Hlásný profil kategorie C umístěný na zrekonstruovaném silničním mostě evid. č. 0549-1 na komunikaci III/0549 v obci, vzdušná strana, PB. Hlásný profil je složen pouze z vyznačených stupňů povodňové aktivity, neodesílá data a nachází se na ř. km 5,44.

Číslo hydrologického pořadí: 4-17-01-075




Provozovatel stanice: Obecní úřad Sobůlky

Poznámka:

N-leté průtoky - Q1 (0,7 m³/s); Q5 (2,8 m³/s); Q10 (4,1 m³/s); Q20 (6,1 m³/s); Q50 (9,5 m³/s); Q100 (12,5 m³/s) Souřadnice v S-JTSK: X = -566018, Y = -1183525



Stupně povodňové aktivity (cm)

I.SPA	bdělost		75
II.SPA	pohotovost		100
III.SPA	ohrožení		120

Četnost hlášení SPA

I.SPA	1x denně
II.SPA	4x denně
III.SPA	3-hodinové hlášení

Vodočetná lať: NE

Přenos dat: NE

SMS: NE

export evidenčního listu: 22.07.2024 22:10

Veškerá uváděná data jsou bez právní záruky.