

EVIDENČNÍ LIST HLÁSNÉHO PROFILU

SOBOTÍN - RUDOLTICE 7. HP (KLEPÁČOVSKÝ POTOK)

KATEGORIE:

C

Tok: Klepáčovský potok
Stanice: Sobotín - Rudoltice 7. HP (Klepáčovský potok)
GPS: 49.98904°N, 17.10224°E
Obec: Sobotín
ORP: Šumperk
Kraj: Olomoucký



V části obce Sobotín - Rudoltice se na mostu (soutok Rudoltického a Klepáčovského potoka u nemovitostí č. p. 107 a 133) nachází hlásný profil kat. C, Sobotín - Rudoltice 7. HP (Klepáčovský p.). Jedná se o hladinoměrné čidlo s automatickým přenosem dat a zasíláním varovných sms. Náhradní pozorování za povodně provádí jednotka SDH a PK Sobotín. Provozovatelem je SO Údolí Desné.

Číslo hydrologického pořadí: 4-10-01-073

Průměrný vodní stav: 10 cm



Provozovatel stanice: SO Údolí Desné

Příjemci varovných SMS zpráv:

Předseda PK Sobotín

Místopředseda PK Sobotín

Členové PK Sobotín




PK Petrov nad Desnou

PK Rapotín

PK Vikýřovice

Poznámka:

Stupně povodňové aktivity (cm)

I.SPA	bdělost		50
II.SPA	pohotovost		60
III.SPA	ohrožení		70

Četnost hlášení SPA

I.SPA	každých 20 minut
II.SPA	každých 10 minut
III.SPA	každých 5 minut

Vodočetná lať: ANO

Přenos dat: ANO

SMS: ANO

Centrum automatického sběru dat: <http://www.edpp.cz>

Naměřená data jsou dostupná na: <https://hladiny-vox.pwsplus.eu/Senzors/Details/5980>