

# EVIDENČNÍ LIST HLÁSNÉHO PROFILU

## SMRŽICE - ULICE KOUPELKY (ČESKÝ POTOK)

KATEGORIE:

**C**

**Tok:** Český potok  
**Stanice:** Smržice - ulice Koupelky (Český potok)  
**GPS:** 49.507734°N, 17.103797°E  
**Obec:** Smržice  
**ORP:** Prostějov  
**Kraj:** Olomoucký



Hladinoměrná stanice kategorie C ve správě obce Smržice se nachází na vodním toku Český potok na lávce vedle silničního mostu na ulici Koupelky. Profil neposkytuje možnost on-line sledování vodních stavů na internetu. O překročení limitní hodnoty vodního stavu jsou členové povodňové komise informováni formou SMS.

**Číslo hydrologického pořadí: 4-12-01-043**

**Provozovatel stanice: Obec Smržice**




**Příjemci varovných SMS zpráv:**

Ing. Aleš Moskal	starosta obce, předseda PK
Roman Bohanos	člen PK
Jiří Peka	místostarosta, místopředseda PK

**Poznámka:**



### Stupně povodňové aktivity (cm)

I.SPA	bdělost		70
II.SPA	pohotovost		100
III.SPA	ohrožení		140

### Četnost hlášení SPA

I.SPA	1 x denně
II.SPA	4 x denně
III.SPA	3 hodinové hlášení

**Vodočetná lať: NE**

**Přenos dat: NE**

**SMS: ANO**

**Centrum automatického sběru dat: profil neumožňuje přenos dat**

export evidenčního listu: 23.11.2024 14:16

Veškerá uváděná data jsou bez právní záruky.