

EVIDENČNÍ LIST HLÁSNÉHO PROFILU

SMRŽICE - U HŘBITOVA

KATEGORIE:

C

Tok: občasný přítok
Stanice: Smržice - u hřbitova
GPS: 49.508631°N, 17.108676°E
Obec: Smržice
ORP: Prostějov
Kraj: Olomoucký



Hladinoměrná stanice kategorie C ve správě obce Smržice se nachází na ulici Šamanovská v lokalitě u hřbitova, která je ohrožená extravilánovými splachy. Profil neposkytuje možnost on-line sledování vodních stavů. O překročení limitní hodnoty vodního stavu jsou členové povodňové komise informováni formou SMS.

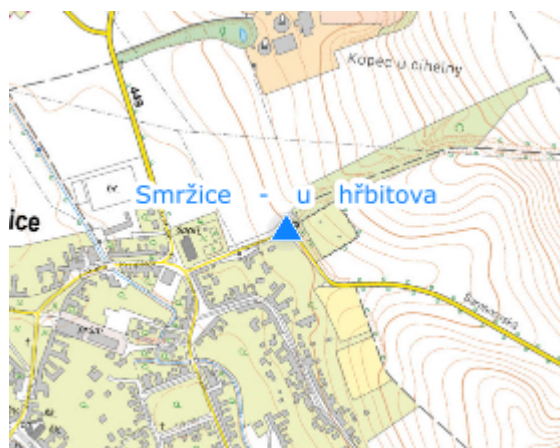
Číslo hydrologického pořadí: 4-12-01-043

Provozovatel stanice: Obec Smržice




Příjemci varovných SMS zpráv:

Ing. Aleš Moskal	starosta obce, předseda PK
Roman Bohanos	člen PK
Jiří Peka	místostarosta, místopředseda PK

Poznámka:



Stupně povodňové aktivity (cm)

I.SPA	bdělost		5
II.SPA	pohotovost		10
III.SPA	ohrožení		15

Četnost hlášení SPA

I.SPA	1x denně
II.SPA	4 x denně
III.SPA	3 hodinové hlášení

Vodočetná lať: NE

Přenos dat: NE

SMS: ANO

Centrum automatického sběru dat: profil neumožňuje přenos dat