

# EVIDENČNÍ LIST HLÁSNÉHO PROFILU

## SMOLÍN (LÍŠNICKÝ POTOK)

KATEGORIE:

**C**

**Tok:** Líšnický potok  
**Stanice:** Smolín (Líšnický potok)  
**GPS:** 49.6342°N, 14.1506°E  
**Obec:** Smolotely  
**ORP:** Příbram  
**Kraj:** Středočeský



V obci Smolotely se nachází na mostku přes Líšnický potok (u areálu pily) hlásný profil kat. C Smolotely. Jedná se o hladinoměrné čidlo s automatickým odesláním dat a varovných sms, příjemcem sms zpráv je starosta obce Solenice.

**Číslo hydrologického pořadí: 1-08-05-012**

**Provozovatel stanice: Obec Solenice**




**Příjemci varovných SMS zpráv:**

Starosta obce Solenice

**Poznámka:**



### Stupně povodňové aktivity (cm)

I.SPA	bdělost		60
II.SPA	pohotovost		80
III.SPA	ohrožení		100

### Četnost hlášení SPA

I.SPA	min. 1 x denně
II.SPA	min. 4 x denně
III.SPA	každé 3 hodiny

**Vodočetná lať: ANO**

**Přenos dat: ANO**

**SMS: ANO**

**Centrum automatického sběru dat: <https://www.hladiny.cz/cz/#lvs#graph#50036#Solenice-H>**