

EVIDENČNÍ LIST HLÁSNÉHO PROFILU

SMILOVICE (ROPIČANKA)

KATEGORIE:

C

Tok: Ropičanka
Stanice: Smilovice (Ropičanka)
GPS: 49.67103°N, 18.57681°E
Obec: Smilovice
ORP: Třinec
Kraj: Moravskoslezský



Hlásný profil kat. C Smilovice, Ropičanka ve správě Povodí Odry, státní podnik je umístěn na ř. km 8,02 zhruba 100 m pod jezem Smilovice.





Číslo hydrologického pořadí: 2-03-03-040
Průměrný vodní stav: 77 cm
Nejvyšší zaznamenaný stav: 135cm (05.06.2013)



Provozovatel stanice: Povodí Odry, státní podnik

Poznámka:

Stupně povodňové aktivity (cm)

I.SPA	bdělost		160
II.SPA	pohotovost		190
III.SPA	ohrožení		220
IV.SPA	extrémní ohrožení		241

Četnost hlášení SPA

I.SPA	1x denně
II.SPA	4x denně
III.SPA	3h hlášení

Vodočetná lať: ANO

Přenos dat: ANO

SMS: NE

Naměřená data jsou dostupná na:

<https://app.pod.cz/portal/SaP/cz/PC/Mereni.aspx?id=300021364&oid=2>