

EVIDENČNÍ LIST HLÁSNÉHO PROFILU

SMIDARY (CIDLINA)

KATEGORIE:

C

Tok: Cidlina
Stanice: Smidary (Cidlina)
GPS: 50.2958636°N, 15.4785156°E
Obec: Smidary
ORP: Nový Bydžov
Kraj: Královéhradecký



Hlásný profil kat. C. Hladinoměrná stanice Smidary (Cidlina) se nachází na přemostění blízko č. p. 147 ve Smidarech. Profil monitoruje hlídková služba obce, popřípadě hlídková služba ORP Nový Bydžov, dále je profil vybaven automatickým přenosem dat s možností zasílání varovných sms zpráv. Obec dále varuje obec Skřivany, která se nachází na toku Cidlina pod obcí a ORP Nový Bydžov.




Číslo hydrologického pořadí: 1-04-02-0231

Provozovatel stanice: Obec Smidary

Poznámka:



Stupně povodňové aktivity (cm)

I.SPA	bdělost		120
II.SPA	pohotovost		150
III.SPA	ohrožení		180

Četnost hlášení SPA

I.SPA	2 x denně
II.SPA	3 x denně
III.SPA	3 h hlášení

Vodočetná lať: NE

Přenos dat: ANO

SMS: ANO

Centrum automatického sběru dat: Hladiny.cz

Naměřená data jsou dostupná na: <https://www.hladiny.cz/cz/cs#lvs#graph#50784#H-Smidary>