

EVIDENČNÍ LIST HLÁSNÉHO PROFILU

SLOUP (ŽDÁRNÁ)

KATEGORIE:

C

Tok: Žďárná
Stanice: Sloup (Žďárná)
GPS: 49.415798°N, 16.738728°E
Obec: Sloup
ORP: Blansko
Kraj: Jihomoravský



Hlásný profil kat. C se nachází v centru městyse Sloup nedaleko hřbitova na mostě přes Žďárnou. Profil nemá automatické čidlo, SPA jsou měřeny od horní hrany betonové zdi na levém břehu. Provozovatelem stanice je městys Sloup.

Číslo hydrologického pořadí: 4-15-02-0790-0-00




Provozovatel stanice: Městys Sloup

Poznámka:

Výška hladiny se měří od horní hrany betonové zdi na levém břehu.



Stupně povodňové aktivity (cm)

I.SPA	bdělost		160
II.SPA	pohotovost		130
III.SPA	ohrožení		120

Četnost hlášení SPA

I.SPA	min. 1x denně
II.SPA	min. 2x denně
III.SPA	min. 3x denně

Vodočetná lať: NE

Přenos dat: NE

SMS: NE

export evidenčního listu: 25.11.2024 07:41

Veškerá uváděná data jsou bez právní záruky.