

# EVIDENČNÍ LIST HLÁSNÉHO PROFILU

## SLOPNÉ - U RYBNÍČKU (HORNÍ OLŠAVA)

KATEGORIE:

C

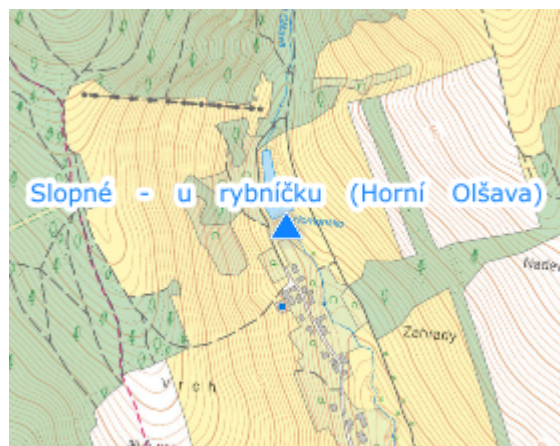
**Tok:** Horní Olšava  
**Stanice:** Slopné - u rybníčku (Horní Olšava)  
**GPS:** 49.16450°N, 17.84185°E  
**Obec:** Slopné  
**ORP:** Luhačovice  
**Kraj:** Zlínský

Hladinoměrné čidlo kat. C a vodočetná lať se nachází u rybníku ležícího na vodním toku Horní Olšava, v severní části obce Slopné. Provozovatelem je obec Slopné.




**Číslo hydrologického pořadí: 4-13-01-1010-0-00**

**Provozovatel stanice: obec Slopné**

**Poznámka:**



### Stupně povodňové aktivity (cm)

I.SPA	bdělost		20
II.SPA	pohotovost		30
III.SPA	ohrožení		40

### Četnost hlášení SPA

I.SPA	min. 1x denně
II.SPA	min. 2x denně
III.SPA	min. 3x denně

**Vodočetná lať: ANO**

**Přenos dat: ANO**

**SMS: ANO**

**Centrum automatického sběru dat: <https://www.povodnovyportal.cz/admin/cidla/detail/50>**

**Naměřená data jsou dostupná na: <https://www.povodnovyportal.cz/admin/cidla/detail/50>**

export evidenčního listu: 21.11.2024 21:44

Veškerá uváděná data jsou bez právní záruky.