

# EVIDENČNÍ LIST HLÁSNÉHO PROFILU

## SLOPNÉ (PP LUHAČOVICKÉHO POTOKA)

KATEGORIE:

C

**Tok:** Pravostranný přítok Luhačovického potoka, ID 10198255  
**Stanice:** Slopné (PP Luhačovického potoka)  
**GPS:** 49.15868°N, 17.85543°E  
**Obec:** Slopné  
**ORP:** Luhačovice  
**Kraj:** Zlínský



Hladinoměr kat. C ve formě barevných značek se nachází na kamenné zdi pod propustkem silnice III. třídy č. 4921 v severovýchodní části obce Slopné. Správcem je obec Slopné.

**Číslo hydrologického pořadí:** 4-13-01-1010-0-00




**Provozovatel stanice:** OÚ Slopné

**Poznámka:**

Hlásný profil je ve formě barevných značek.



### Stupně povodňové aktivity (cm)

I.SPA	bdělost		40
II.SPA	pohotovost		55
III.SPA	ohrožení		70

### Četnost hlášení SPA

I.SPA	1x denně
II.SPA	4x denně
III.SPA	3 h hlášení

**Vodočetná lať:** NE

**Přenos dat:** NE

**SMS:** NE

**Centrum automatického sběru dat:** [neodesílá](#)