

EVIDENČNÍ LIST HLÁSNÉHO PROFILU

SLÉHŮV MLÝN, MLÝNSKÝ NÁHON

KATEGORIE:

C

Tok: ID: 10191791
Stanice: Sléhův mlýn, Mlýnský náhon
GPS: 49.49600°N, 17.33530°E
Obec: Majetín
ORP: Olomouc
Kraj: Olomoucký



Pozorovací místo Sléhův mlýn, Mlýnský náhon se nachází na území obce Majetín na pravostranném náhonu Olešnice. Měření probíhá od dna koryta Mlýnského náhonu. Hlásný profil kategorie C provozuje obec Majetín.




Číslo hydrologického pořadí: 4-10-03-129

Provozovatel stanice: Obec Majetín

Poznámka:



Stupně povodňové aktivity (cm)

I.SPA	bdělost		65
II.SPA	pohotovost		85
III.SPA	ohrožení		125

Četnost hlášení SPA

I.SPA	1x denně
II.SPA	4x denně
III.SPA	3h hlášení

Vodočetná lať: NE

Přenos dat: NE

SMS: NE

export evidenčního listu: 02.04.2025 08:36

Veškerá uváděná data jsou bez právní záruky.