

EVIDENČNÍ LIST HLÁSNÉHO PROFILU

SLANÁ - SUTICE (OLEŠKA)

KATEGORIE:

C

Tok: Oleška
Stanice: Slaná - Sutice (Oleška)
GPS: 50.5839°N, 15.3598°E
Obec: Slaná
ORP: Semily
Kraj: Liberecký



Hlásný profil kat. C je umístěn na vodním toku Oleška v ř. km 4,382, na mostní konstrukci v místní části Sutice, nedaleko č. p. 73. Profil je vybaven vodočetnou latí. Obec dále varuje město Semily, které se nachází na řece Olešce pod obcí a ORP Semily. Provozovatelem hladinoměru je obec Slaná.

Číslo hydrologického pořadí: 1-05-01-052
Nejvyšší zaznamenaný stav: 13 675cm (01.01.1970)

Provozovatel stanice: Obec Slaná

Příjemci varovných SMS zpráv:




Starosta obce Slaná

Místostarosta obce Slaná

Poznámka:



Stupně povodňové aktivity (cm)

I.SPA	bdělost		90
II.SPA	pohotovost		120
III.SPA	ohrožení		150

Četnost hlášení SPA

I.SPA	1x denně
II.SPA	4x denně
III.SPA	každé 3 hodiny

Vodočetná lat': ANO

Přenos dat: ANO

SMS: ANO

Centrum automatického sběru dat: <http://www.edpp.cz>

Naměřená data jsou dostupná na: <https://www.edpp.cz/zarizeni/slana-sutice-oleska/>