

EVIDENČNÍ LIST HLÁSNÉHO PROFILU

SKRCHOV (SVITAVA)

KATEGORIE:

C

Tok: Svitava
Stanice: Skrchov (Svitava)
GPS: 49.57837°N, 16.55112°E
Obec: Skrchov
ORP: Boskovice
Kraj: Jihomoravský



Hlásný profil obce Skrchov se nachází na mostní konstrukci přes Svitavu (levý břeh u Telurie). Profil je vybaven vodočetnou lať s vyznačenými SPA a neumožňuje on-line sledování vodního stavu.

Číslo hydrologického pořadí: 4-15-02-013




Provozovatel stanice: Obec Skrchov

Poznámka:

Sledování hladiny v hlásném profilu provádí obec Skrchov. Skutečnosti ovlivňující měření hlásí obec firmě provozující stanici. Překročení směrodatných stavů SPA hlásí obec městu Letovice a ORP Boskovice.



Stupně povodňové aktivity (cm)

I.SPA	bdělost		100
II.SPA	pohotovost		130
III.SPA	ohrožení		165

Četnost hlášení SPA

I.SPA	min. 1 x denně
II.SPA	min. 4 x denně
III.SPA	každé 3 hodiny

Vodočetná lať: ANO

Přenos dat: NE

SMS: NE