

EVIDENČNÍ LIST HLÁSNÉHO PROFILU

SKOROŠICE (SKOROŠICKÝ POTOK)

KATEGORIE:

C

Tok: Skorošický potok
Stanice: Skorošice (Skorošický potok)
GPS: 50.30072°N, 17.05394°E
Obec: Skorošice
ORP: Jeseník
Kraj: Olomoucký



Automatické hladinoměrné čidlo s dálkovým přenosem dat je umístěno na silničním mostě přes Skorošický potok v Horních Skorošicích. Vývoj stavu hladiny v hlásném profilu sleduje povodňový orgán obce Skorošice. O vývoji stavu hladiny informuje povodňové orgány měst Žulová, Vidnava, obcí Kobylá nad Vidnavkou, Velká Kraš a ORP Jeseník. Provozovatelem je obec Skorošice.

Číslo hydrologického pořadí: 2-04-04-046

Provozovatel stanice: Obec Skorošice

Příjemci varovných SMS zpráv:




předseda PK

tajemník PK

Poznámka:



Stupně povodňové aktivity (cm)

I.SPA	bdělost		70
II.SPA	pohotovost		90
III.SPA	ohrožení		110

Četnost hlášení SPA

I.SPA	min. 1 x denně
II.SPA	min. 4 x denně
III.SPA	každé 3 hodiny

Vodočetná lať: ANO

Přenos dat: ANO

SMS: ANO

Centrum automatického sběru dat: <https://povodnovyportal.cz/>

Naměřená data jsou dostupná na: <https://povodnovyportal.cz/admin/cidla/detail/120>