

EVIDENČNÍ LIST HLÁSNÉHO PROFILU

SKLENÉ (MALÁ MORAVA)

KATEGORIE:

C

Tok: Malá Morava
Stanice: Sklené (Malá Morava)
GPS: 50.1289°N, 16.8453°E
Obec: Malá Morava
ORP: Šumperk
Kraj: Olomoucký



Hladinoměr je umístěn na silničním mostě v místní části Malá Morava - Sklené. Profil monitoruje hlídková služba obce, dále je profil vybaven automatickým přenosem dat s možností zasílání varovných sms zpráv. Příjemce zpráv hlídkové služby o výšce hladiny je Obecní úřad Malá Morava. Obec Malá Morava, která je provozovatelem, dále varuje město Hanušovice, které se nachází níže na toku pod obcí a dále varuje příslušné ORP (Šumperk).

Číslo hydrologického pořadí: 4-10-01-003

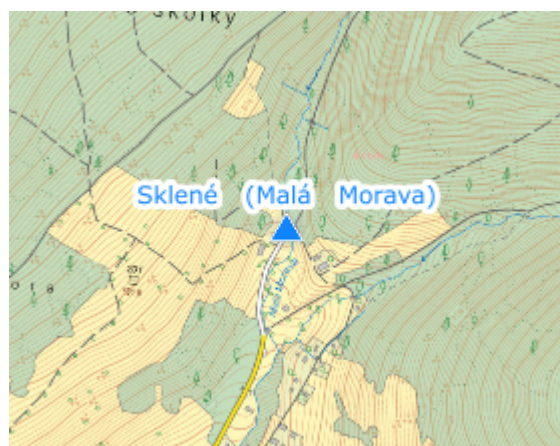
Provozovatel stanice: Obec Malá Morava

Příjemci varovných SMS zpráv:




předseda povodňové komise

místopředseda povodňové komise

Poznámka:



Stupně povodňové aktivity (cm)

I.SPA	bdělost		70
II.SPA	pohotovost		100
III.SPA	ohrožení		140

Četnost hlášení SPA

I.SPA	1x denně
II.SPA	4x denně
III.SPA	3 hod hlášení

Vodočetná lať: ANO

Přenos dat: ANO

SMS: ANO

Centrum automatického sběru dat: <http://www.edpp.cz>

Naměřená data jsou dostupná na: <https://www.hladiny.cz/hladiny/index.php?ca=167&cs=50016>

export evidenčního listu: 21.11.2024 20:10

Veškerá uváděná data jsou bez právní záruky.