

# EVIDENČNÍ LIST HLÁSNÉHO PROFILU

## ŠIROKÁ NIVA - VPUSTĚ (KAMENNÝ POTOK)

KATEGORIE:

C

**Tok:** Kamenný potok  
**Stanice:** Široká Niva - vpusť (Kamenný potok)  
**GPS:** 50.06554°N, 17.48238°E  
**Obec:** Široká Niva  
**ORP:** Bruntál  
**Kraj:** Moravskoslezský



Hlásný profil kat. C ve správě obce Široká Niva umístěný na vpusť toku u domu č.p.57.




**Číslo hydrologického pořadí: 2-02-01-019**

**Provozovatel stanice: obec Široká Niva**

**Poznámka:**



### Stupně povodňové aktivity (cm)

I.SPA	bdělost		50
II.SPA	pohotovost		80
III.SPA	ohrožení		100

### Četnost hlášení SPA

I.SPA	min. 1x denně
II.SPA	min. 2x denně
III.SPA	min. 3x denně

**Vodočetná lať: NE**

**Přenos dat: NE**

**SMS: NE**

export evidenčního listu: 22.07.2024 17:44

Veškerá uváděná data jsou bez právní záruky.