

EVIDENČNÍ LIST HLÁSNÉHO PROFILU

ŠIROKÁ NIVA (OPAVA)

KATEGORIE:

C

Tok: Opava
Stanice: Široká Niva (Opava)
GPS: 50.05253°N, 17.48428°E
Obec: Široká Niva
ORP: Bruntál
Kraj: Moravskoslezský



Hlásný profil kat. C ve správě obce Široká Niva. Jedná se o vodočetnou lať umístěnou na mostě do Skrbovic.




Číslo hydrologického pořadí: 2-02-01-021

Provozovatel stanice: Obec Široká Niva

Poznámka:



Stupně povodňové aktivity (cm)

I.SPA	bdělost		100
II.SPA	pohotovost		130
III.SPA	ohrožení		160

Četnost hlášení SPA

I.SPA	min. 1x denně
II.SPA	min. 2x denně
III.SPA	min. 3x denně

Vodočetná lať: ANO

Přenos dat: NE

SMS: NE