

# EVIDENČNÍ LIST HLÁSNÉHO PROFILU

## ŠIROKÁ NIVA (KAMENNÝ POTOK)

KATEGORIE:

**C**

**Tok:** Kamenný potok  
**Stanice:** Široká Niva (Kamenný potok)  
**GPS:** 50.06895°N, 17.49721°E  
**Obec:** Široká Niva  
**ORP:** Bruntál  
**Kraj:** Moravskoslezský

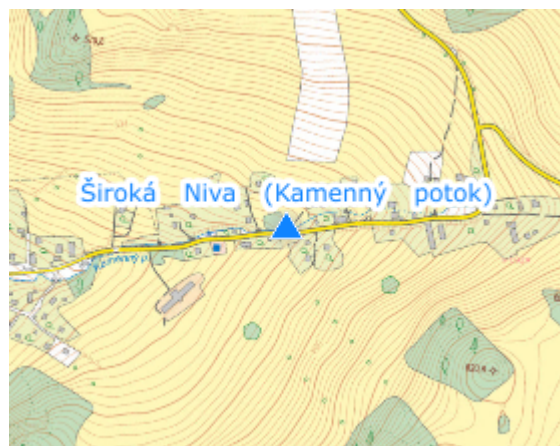


Hlásný profil kat. C ve správě obce Široká Niva umístěný na mostku u domu č.p. 16.



**Číslo hydrologického pořadí: 2-02-01-019**

**Provozovatel stanice: obec Široká Niva**

**Poznámka:**



### Stupně povodňové aktivity (cm)

I.SPA	bdělost		50
II.SPA	pohotovost		80
III.SPA	ohrožení		100

### Četnost hlášení SPA

I.SPA	min. 1x denně
II.SPA	min. 2x denně
III.SPA	min. 3x denně

**Vodočetná lať: NE**

**Přenos dat: NE**

**SMS: NE**

export evidenčního listu: 24.11.2024 04:18

Veškerá uváděná data jsou bez právní záruky.