

# EVIDENČNÍ LIST HLÁSNÉHO PROFILU

## ŠENOV U NOVÉHO JIČINA (JIČINKA)

KATEGORIE:

**C**

**Tok:** Jičinka  
**Stanice:** Šenov u Nového Jičina (Jičinka)  
**GPS:** 49.61272°N, 17.99735°E  
**Obec:** Šenov u Nového Jičina  
**ORP:** Nový Jičín  
**Kraj:** Moravskoslezský



Hladinoměrná stanice kat. C obce Šenov u Nového Jičina je vybudována na mostě přes Jičinku ve střední části obce u restaurace "Na Fojtství". Profil monitoruje hlídková služba obce, dále je profil vybaven automatickým přenosem dat s možností zasílání varovných sms zpráv. Obec dále varuje obec Kunín, která se nachází na toku Jičinky pod obcí a město Nový Jičín (ORP).

Číslo hydrologického pořadí: **2-01-01-077**

Provozovatel stanice: **Obec Šenov u Nového Jičina**

Příjemci varovných SMS zpráv:




předseda povodňové komise

místopředseda povodňové komise

Poznámka:



### Stupně povodňové aktivity (cm)

I.SPA	bdělost		170
II.SPA	pohotovost		200
III.SPA	ohrožení		230

### Četnost hlášení SPA

I.SPA	1x denně
II.SPA	4x denně
III.SPA	3 h hlášení

Vodočetná lať: **NE**

Přenos dat: **ANO**

SMS: **ANO**

Centrum automatického sběru dat: <http://www.hladiny.cz>

Naměřená data jsou dostupná na: <https://www.hladiny.cz/cz/#lvs#graph#23904#Senov>

export evidenčního listu: 25.08.2024 02:47

Veškerá uváděná data jsou bez právní záruky.