

# EVIDENČNÍ LIST HLÁSNÉHO PROFILU

**SENINKA (SENINKA)**

KATEGORIE:

**C**

**Tok:** Seninka  
**Stanice:** Seninka (Seninka)  
**GPS:** 49.26960°N, 17.95372°E  
**Obec:** Seninka  
**ORP:** Vsetín  
**Kraj:** Zlínský

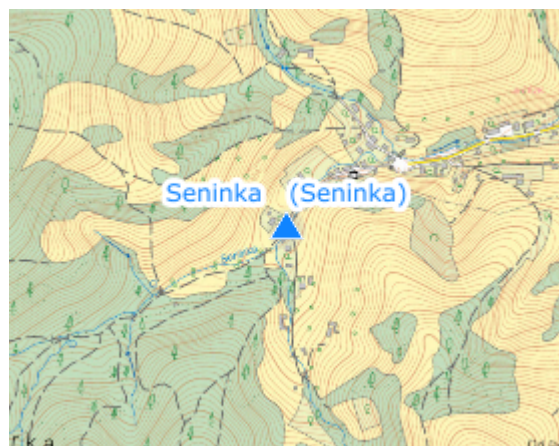


Hlásný profil kat. C je umístěn na vodním toku Seninka na břehové zdi na mostě u objektu č. p. 78. Profil neumožňuje přenos aktuálního stavu hladiny a skládá se pouze z vodočetné latě, která je na břehovou zeď přichycena chemickou kotvou. Provozovatelem hladinoměru je obec Seninka.




**Číslo hydrologického pořadí: 4-11-01-0570-0-00**

**Provozovatel stanice: Obec Seninka**

**Poznámka:**



## Stupně povodňové aktivity (cm)

I.SPA	bdělost		80
II.SPA	pohotovost		100
III.SPA	ohrožení		120

## Četnost hlášení SPA

I.SPA	min. 1x denně
II.SPA	min. 4x denně
III.SPA	každé 3 hodiny

**Vodočetná lať: ANO**

**Přenos dat: NE**

**SMS: NE**

export evidenčního listu: 21.11.2024 21:16

Veškerá uváděná data jsou bez právní záruky.