

# EVIDENČNÍ LIST HLÁSNÉHO PROFILU

## SEKERSKÉ CHALUPY (KOSOVÝ POTOK)

KATEGORIE:

**C**

**Tok:** Kosový potok  
**Stanice:** Sekerské Chalupy (Kosový potok)  
**GPS:** 49.9737194°N, 12.6189144°E  
**Obec:** Stará Voda  
**ORP:** Mariánské Lázně  
**Kraj:** Karlovarský



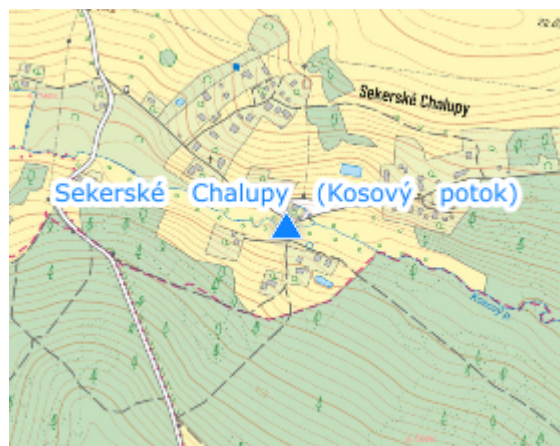
Hlásný profil kategorie C Sekerské Chalupy, Kosový potok je bez automatického hladinoměru, jsou zde stanoveny stupně povodňové aktivity a vyznačené barevnými pruhy. Stupně měřeny od spodní hrany mostovky - viz foto. Povodňová komise obce Stará Voda předává informace o vývoji vodního stavu v hlásném profilu povodňové komise obce Valy a Velká Hledsebe a příslušnému ORP (Mariánské Lázně).

**Číslo hydrologického pořadí: 1-10-01**




**Provozovatel stanice: Obec Stará Voda**

### Poznámka:

Provozovatel stanice dále informuje o aktuální situaci příslušné ORP (Mariánské Lázně) a obce níže po toku - Valy a Velké Hledsebe.



### Stupně povodňové aktivity (cm)

I.SPA	bdělost		55
II.SPA	pohotovost		40
III.SPA	ohrožení		25

### Četnost hlášení SPA

I.SPA	min. 1x denně
II.SPA	min. 2x denně
III.SPA	min. 3x denně

**Vodočetná lať: NE**

**Přenos dat: NE**

**SMS: NE**