

# EVIDENČNÍ LIST HLÁSNÉHO PROFILU

**SEDLOŇOV - POLOM (DĚDINA)**

KATEGORIE:

**C**

**Tok:** Dědina  
**Stanice:** Sedloňov - Polom (Dědina)  
**GPS:** 50.3509°N, 16.31117°E  
**Obec:** Sedloňov  
**ORP:** Dobruška  
**Kraj:** Královéhradecký

Hlásný profil kat. C se nachází pod mostní konstrukcí přes Dědinu v místní části Polom u čp. 107. Provozovatelem profilu je obec Sedloňov.

**Číslo hydrologického pořadí: 1-02-03-0080-0-00**

**Provozovatel stanice: Obec Sedloňov**

**Příjemci varovných SMS zpráv:**

starostka obce




člen PK

člen PK

**Poznámka:**



## Stupně povodňové aktivity (cm)

I.SPA	bdělost		50
II.SPA	pohotovost		70
III.SPA	ohrožení		100

## Četnost hlášení SPA

I.SPA	1x denně
II.SPA	4x denně
III.SPA	3h hlášení

**Vodočetná lať: ANO**

**Přenos dat: ANO**

**SMS: ANO**

**Naměřená data jsou dostupná na: <https://hladiny.cz/cz/#lvs#graph#50200#Polom-H>**