

EVIDENČNÍ LIST HLÁSNÉHO PROFILU

SAZOVICE (RACKOVÁ)

KATEGORIE:

C

Tok: Racková
Stanice: Sazovice (Racková)
GPS: 49.24347°N, 17.56691°E
Obec: Sazovice
ORP: Zlín
Kraj: Zlínský



Hlásný profil kat. C se nachází v severní části obce Sazovice na konstrukci kovové pěší lávky u domu č. p. 2. Profil je osazen hladinoměrným a průtokoměrným čidlem s automatickým přenosem naměřených dat. Provozovatelem je obec Sazovice.

Číslo hydrologického pořadí: 4-13-01-0500-0-00

Provozovatel stanice: Obec Sazovice

Příjemci varovných SMS zpráv:




Starosta obce Sazovice

Poznámka:

Vývoj stavu hladiny v hlásném profilu sleduje povodňový orgán obce Sazovice, informace předává povodňovým orgánům obce Tečovice a ORP Zlín.



Stupně povodňové aktivity (cm)

I.SPA	bdělost		100
II.SPA	pohotovost		140
III.SPA	ohrožení		180

Četnost hlášení SPA

I.SPA	min. 1 x denně
II.SPA	min. 4 x denně
III.SPA	každé 3 hodiny

Vodočetná lať: NE

Přenos dat: ANO

SMS: ANO

Centrum automatického sběru dat: <http://www.hladiny.cz>

Naměřená data jsou dostupná na: <https://hladiny.cz/cz/#lvs#graph#42664#Sazovice-H3>

export evidenčního listu: 22.07.2024 17:36

Veškerá uváděná data jsou bez právní záruky.