

EVIDENČNÍ LIST HLÁSNÉHO PROFILU

ŠANOV (ROKYTENKA)

KATEGORIE:

C

Tok: Rokytenka
Stanice: Šanov (Rokytenka)
GPS: 49.04565°N, 17.89813°E
Obec: Šanov
ORP: Valašské Klobouky
Kraj: Zlínský



Hlásný profil kategorie C, který je ve správě obce Rokytnice, se nachází na mostě přes Rokytenku v obci Šanov u č.p. 53.

Číslo hydrologického pořadí: 4-21-08-062

Provozovatel stanice: Obec Rokytnice

Příjemci varovných SMS zpráv:

Předseda PK




Místopředseda PK

Velitel SDH

Poznámka:



Stupně povodňové aktivity (cm)

I.SPA	bdělost		110
II.SPA	pohotovost		130
III.SPA	ohrožení		160

Četnost hlášení SPA

I.SPA	min. 1x denně
II.SPA	min. 4x denně
III.SPA	každé 3 hodiny

Vodočetná lať: ANO

Přenos dat: ANO

SMS: ANO

Naměřená data jsou dostupná na: <https://www.envimonitoring.cz/cz/#lvs#graph#50316#H-Sanov>

export evidenčního listu: 22.07.2024 19:25

Veškerá uváděná data jsou bez právní záruky.