

# EVIDENČNÍ LIST HLÁSNÉHO PROFILU

## RYNOLTICE (PANENSKÝ POTOK)

KATEGORIE:

C

**Tok:** Panenský potok  
**Stanice:** Rynoltice (Panenský potok)  
**GPS:** 50.78328°N, 14.82104°E  
**Obec:** Rynoltice  
**ORP:** Liberec  
**Kraj:** Liberecký



Hlásný profil je umístěn na mostě 27244-2 přes Panenský potok v obci Rynoltice a je ve správě města Jablonné v Podještědí. Na pilíři mostu jsou vyznačeny hladiny určující jednotlivé stupně povodňové aktivity a také průtoky Q10, Q20, Q50 a Q100. Profil je vybaven automatickým čidlem. Obec dále varuje město v Jablonné v Podještědí, které se nachází níže na toku a také informuje příslušné ORP (Liberec).

**Číslo hydrologického pořadí: 1-14-03-015**

**Provozovatel stanice: Obec Jablonné v Podještědí**




**Příjemci varovných SMS zpráv:**

předseda PK obce

**Poznámka:**



### Stupně povodňové aktivity (cm)

I.SPA	bdělost		120
II.SPA	pohotovost		160
III.SPA	ohrožení		195

### Četnost hlášení SPA

I.SPA	min. 1x denně
II.SPA	min. 4 x denně
III.SPA	každé 3 hodiny

**Vodočetná lať: NE**

**Přenos dat: ANO**

**SMS: ANO**

**Centrum automatického sběru dat: <http://hladiny-vox.pwsplus.eu/>**

**Naměřená data jsou dostupná na: <https://hladiny-vox.pwsplus.eu/Senzors/Details/4742>**