

EVIDENČNÍ LIST HLÁSNÉHO PROFILU

RYNOLTICE-JÍTRAVA (PANENSKÝ POTOK)

KATEGORIE:

C

Tok: Panenský potok
Stanice: Rynoltice-Jítrava (Panenský potok)
GPS: 50.7908°N, 14.8572°E
Obec: Rynoltice
ORP: Liberec
Kraj: Liberecký



Hladinoměrná stanice Rynoltice-Jítrava se nachází v místní části Jítrava obce Rynoltice, na mostě přes Panenský potok ve východní části správního obvodu obce. Profil monitoruje hlídková služba obce, dále je profil vybaven automatickým přenosem dat s možností zasílání varovných sms zpráv. Příjemce zpráv hlídkové služby o výšce hladiny je Obecní úřad Rynoltice. Obec dále varuje město v Jablonné v Podještědí, které se nachází níže na toku a také informuje příslušné ORP (Liberec).

Číslo hydrologického pořadí: 1-14-03-015

Provozovatel stanice: Obec Rynoltice

Příjemci varovných SMS zpráv:




Jan Vacek starosta obce

Josef Gross velitel JSDHO

Poznámka:



Stupně povodňové aktivity (cm)

I.SPA	bdělost		40
II.SPA	pohotovost		60
III.SPA	ohrožení		90

Četnost hlášení SPA

I.SPA	1 x denně
II.SPA	4 x denně
III.SPA	3h hlášení

Vodočetná lať: ANO

Přenos dat: ANO

SMS: ANO

Centrum automatického sběru dat: <http://www.hladiny.cz>

Naměřená data jsou dostupná na: <https://hladiny.cz/cz/#lvs#graph#50099#Jitrava-H>