

# EVIDENČNÍ LIST HLÁSNÉHO PROFILU

## RYBNÍK (SKUHROVSKÝ POTOK)

KATEGORIE:

C

**Tok:** Skuhrovský potok  
**Stanice:** Rybník (Skuhrovský potok)  
**GPS:** 49.89479°N, 16.47859°E  
**Obec:** Rybník  
**ORP:** Česká Třebová  
**Kraj:** Pardubický



Hlásný profil kat. C je umístěn na odtoku z VD Srnov. Provozovatelem hladinoměru je obec Rybník.




**Číslo hydrologického pořadí: 1-02-02-049**

**Provozovatel stanice: Obec Rybník**

**Poznámka:**



### Stupně povodňové aktivity (cm)

I.SPA	bdělost		80
II.SPA	pohotovost		100
III.SPA	ohrožení		120

### Četnost hlášení SPA

I.SPA	min. 1 x denně
II.SPA	min. 4 x denně
III.SPA	každé 3 hodiny

**Vodočetná lať: ANO**

**Přenos dat: ANO**

**SMS: ANO**

**Centrum automatického sběru dat: <https://cidla.mopos.cz/>**

**Naměřená data jsou dostupná na: <https://cidla.mopos.cz/regions/10/>**

export evidenčního listu: 24.11.2024 06:15

Veškerá uváděná data jsou bez právní záruky.