

EVIDENČNÍ LIST HLÁSNÉHO PROFILU

RUPRECHTICE (RUPRECHTICKÝ POTOK)

KATEGORIE:

C

Tok: Ruprechtický potok
Stanice: Ruprechtice (Ruprechtický potok)
GPS: 50.6460364°N, 16.2709225°E
Obec: Meziměstí - Ruprechtice
ORP: Broumov
Kraj: Královéhradecký

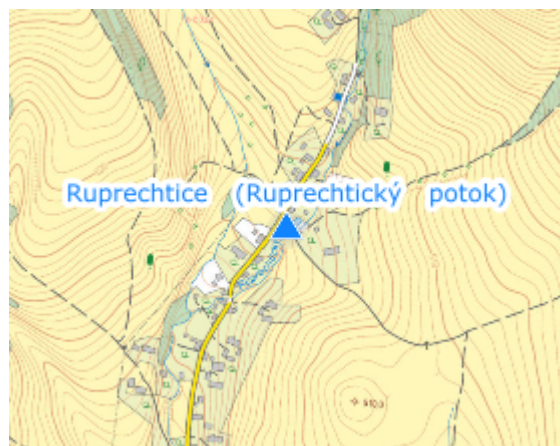


Automatické hladinoměrné čidlo s dálkovým přenosem dat se nachází na mostní konstrukci přes Ruprechtický potok u točny autobusu v Ruprechticích. Hlásný profil je ve správě města Broumov.




Číslo hydrologického pořadí: 2-04-03-007

Provozovatel stanice: SO ORP Broumov

Poznámka:



Stupně povodňové aktivity (cm)

I.SPA	bdělost		70
II.SPA	pohotovost		100
III.SPA	ohrožení		150

Četnost hlášení SPA

I.SPA	min. 1x denně
II.SPA	min. 4x denně
III.SPA	každé 3 hodiny

Vodočetná lať: NE

Přenos dat: ANO

SMS: ANO

Centrum automatického sběru dat: <https://cidla.mopos.cz/>

Naměřená data jsou dostupná na: <https://cidla.mopos.cz/regions/1/>

export evidenčního listu: 22.07.2024 18:31

Veškerá uváděná data jsou bez právní záruky.