

# EVIDENČNÍ LIST HLÁSNÉHO PROFILU

## RUDOLTICE (RUDOLTIČKA)

KATEGORIE:

**C**

**Tok:** Rudoltička  
**Stanice:** Rudoltice (Rudoltička)  
**GPS:** 49.8996°N, 16.5689°E  
**Obec:** Rudoltice  
**ORP:** Lanškroun  
**Kraj:** Pardubický



Hlásný profil kat. C Rudoltice se nachází na mostě, vedoucímu k obecnímu úřadu, přes tok Rudoltička v ř. km 5,04. Profil je vybaven automatickým přenosem dat s možností zasílání varovných sms zpráv. Příjemcem zpráv o výšce hladiny je Obecní úřad Rudoltice. Obec dále varuje obec Lukovou a město Lanškroun, které se nachází na toku Rudoltičky pod obcí a ORP Lanškroun. Provozovatelem hladinoměru je obec Rudoltice.

**Číslo hydrologického pořadí: 4-10-02-0142-0-00**

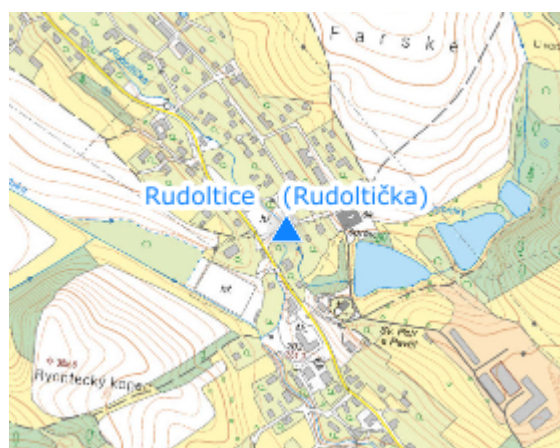
**Provozovatel stanice: Obec Rudoltice**

**Příjemci varovných SMS zpráv:**




předseda povodňové komise

místopředseda povodňové komise

**Poznámka:**



### Stupně povodňové aktivity (cm)

I.SPA	bdělost		140
II.SPA	pohotovost		160
III.SPA	ohrožení		180

### Četnost hlášení SPA

I.SPA	1x denně
II.SPA	4x denně
III.SPA	3 h hlášení

**Vodočetná lať: ANO**

**Přenos dat: ANO**

**SMS: ANO**

**Naměřená data jsou dostupná na: <https://www.hladiny.cz/cz/#lvs#graph#42530#Rudoltice-H>**