

# EVIDENČNÍ LIST HLÁSNÉHO PROFILU

**RUDNÍK - U AVONU (ČISTÁ)**

KATEGORIE:

**C**

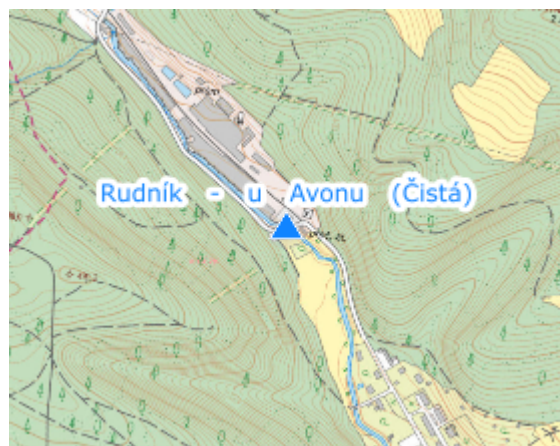
**Tok:** Čistá  
**Stanice:** Rudník - u Avonu (Čistá)  
**GPS:** 50.5784°N, 15.7104°E  
**Obec:** Rudník  
**ORP:** Vrchlabí  
**Kraj:** Královéhradecký

Hlásný profil kat. C Rudník (Čistá) se nachází v obci Rudník v areálu firmy Avon na levém břehu.




**Číslo hydrologického pořadí: 1-01-01-0280-0-00**

**Provozovatel stanice: Obec Rudník**

**Poznámka:**



## Stupně povodňové aktivity (cm)

I.SPA	bdělost		70
II.SPA	pohotovost		120
III.SPA	ohrožení		150

## Četnost hlášení SPA

I.SPA	4x denně
II.SPA	3xdenně
III.SPA	každé 3 hodiny

**Vodočetná lať: ANO**

**Přenos dat: ANO**

**SMS: ANO**

**Centrum automatického sběru dat: [web.hladiny.cz](http://web.hladiny.cz)**

**Naměřená data jsou dostupná na: <https://www.povodnovyportal.cz/admin/cidla/detail/178>**