

# EVIDENČNÍ LIST HLÁSNÉHO PROFILU

**RTYNĚ NAD BÍLINOU, VELVĚTY (BÍLINA)**

KATEGORIE:

**C**

**Tok:** Bílina  
**Stanice:** Rtyně nad Bílinou, Velvěty (Bílina)  
**GPS:** 50.61056°N, 13.88769°E  
**Obec:** Rtyně nad Bílinou  
**ORP:** Teplice  
**Kraj:** Ústecký

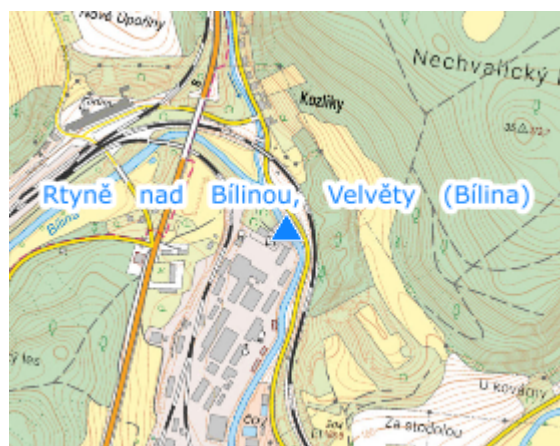


Hlásný profil kat. C ve správě obce Rtyně nad Bílinou je umístěn na mostu přes Bílinu v části Velvěty na parcele č. 646/46. Vodočetná lať je vysoká 3 m. Hladinoměr přenáší data.




**Číslo hydrologického pořadí: 1-14-01-0780-0-00**

**Provozovatel stanice: Obec Rtyně nad Bílinou**

**Poznámka:**



## Stupně povodňové aktivity (cm)

I.SPA	bdělost		160
II.SPA	pohotovost		200
III.SPA	ohrožení		250

## Četnost hlášení SPA

I.SPA	1x denně
II.SPA	4x denně
III.SPA	3hodinové hlášení

**Vodočetná lať: ANO**

**Přenos dat: ANO**

**SMS: NE**

**Naměřená data jsou dostupná na: <https://www.hladiny.cz/cz/#lvs#graph#50432#H-Rtyne>**