

# EVIDENČNÍ LIST HLÁSNÉHO PROFILU

## ROZTOKY (BEROUNKA)

KATEGORIE:

**C**

**Tok:** Berounka  
**Stanice:** Roztoky (Berounka)  
**GPS:** 50.029381°N, 13.864770°E  
**Obec:** Roztoky  
**ORP:** Rakovník  
**Kraj:** Středočeský



Hlásný profil kat. C obce Roztoky je umístěn na levobřežním pilíři silničního mostu (silnice II. třídy č. 236) přes řeku. Jednotlivé SPA jsou barevně vyznačeny a jejich odečet probíhá od spodní hrany mostu. Profil nepřenáší data. Obec Roztoky dále varuje městys Křivoklát a obec Zbečno.




**Číslo hydrologického pořadí: 1-11-02-153**

**Provozovatel stanice: Obec Roztoky**

**Poznámka:**



### Stupně povodňové aktivity (cm)

I.SPA	bdělost		566
II.SPA	pohotovost		508
III.SPA	ohrožení		350

### Četnost hlášení SPA

I.SPA	min. 1 x denně
II.SPA	min. 4 x denně
III.SPA	každé 3 hodiny

**Vodočetná lať: NE**

**Přenos dat: NE**

**SMS: NE**

export evidenčního listu: 21.11.2024 20:25

Veškerá uváděná data jsou bez právní záruky.