

EVIDENČNÍ LIST HLÁSNÉHO PROFILU

ROŽMITÁL POD TŘEMŠÍNEM C4 (SKALICE) - NEFUNKČNÍ

KATEGORIE:

C

Tok: Skalice
Stanice: Rožmitál pod Třemšínem C4 (Skalice) - nefunkční
GPS: 49.60101°N, 13.87313°E
Obec: Rožmitál pod Třemšínem
ORP: Příbram
Kraj: Středočeský



Hlásný profil C4 se nachází na Nádražní ulici na silničním mostě přes řeku Skalici a je vybaven čidlem na detekování výšky hladiny. Hlásný profil je ve správě ORP Příbram.

Číslo hydrologického pořadí: **1 - 08 - 04 - 038**

Provozovatel stanice: **ORP Příbram**

Příjemci varovných SMS zpráv:

vedoucí Odboru životního prostředí




vedoucí Oddělení vodního hospodářství

Poznámka:

Platnost SPA je pro ORP Příbram



Stupně povodňové aktivity (cm)

I.SPA	bdělost		240
II.SPA	pohotovost		260
III.SPA	ohrožení		285

Četnost hlášení SPA

I.SPA	min. 1x denně
II.SPA	min. 2x denně
III.SPA	min. 3x denně

Vodočetná lať: **NE**

Přenos dat: **ANO**

SMS: **ANO**

Centrum automatického sběru dat: <http://www.hladiny.cz>

Naměřená data jsou dostupná na: <https://www.hladiny.cz/hladiny/index.php?ca=6&cs=25114>

export evidenčního listu: 22.07.2024 16:25

Veškerá uváděná data jsou bez právní záruky.